

УПРАВЛЕНИЕ ПО ЗЕМЛЕУСТРОЙСТВУ  
И РЕГИСТРАЦИИ И ПРАВ НА НЕДВИЖИМОЕ ИМУЩЕСТВО ГОСРЕГИСТРА  
КЫРГЫЗСКОЙ РЕСПУБЛИКИ

Идентификационный код

7 06 22 1003 0320

Адрес: с. Дружное ул. Забученная д/к  
полный адрес единицы недвижимости (город, село, улица, дом, кв.)


# ТЕХНИЧЕСКИЙ ПАСПОРТ ЕДИНИЦЫ НЕДВИЖИМОЕ ИМУЩЕСТВА

земельное (шкала)  
назначение недвижимости

Собственник	часть (доля)	Документы на право собственности
Александровский а/о		Акт приема-передачи
		распоряжение №62 от 01.10.2009г

Пользователь	часть (доля)	Документы на право пользования

начальник управления В.В. Росин Ф.И.О.



спорт составлен "13" 11 2009 г.

замечания:

При обнаружении изменений технических параметров единицы недвижимого имущества взамен данному техническому паспорту собственнику выдается новый технический паспорт.  
Технический паспорт не является правоустанавливающим и /или правоудостоверяющим документом на единицу недвижимого имущества.

# ЭКСПЛИКАЦИЯ К ПЛАНУ ОСНОВНЫХ СТРОЕНИЙ

Таблица №1

Литера	Этаж	№ помещения	№ квартиры	Наименование помещения	Площадь по внутреннему обмеру (кв.м.)											
					общая площадь	учрежден-ческое	администр.	жилая	торговые	складские	производст.	культ.-т.-быт.	службные	прочие		
А 0		1		Коридор	6,93											
		2		Пьер	190,4									6,93		
		3		Служебное	4,5										4,5	190,4
		4		Кладовая	9,6						9,6					
		5		Кладовая	2,87						2,87					
		6		Коридор	6,9										6,9	
		6'		Мамбур	3,9										3,9	
		7		Служебное	17,1										17,1	
		8		Служебное	16,5										16,5	
		9		Трехмерная	33,6										33,6	
		10		Служебное	5,8										5,8	
		11		Служебное	2,15										2,15	
		12		Служебное	6,8										6,8	
		13		Коридор	7,8										7,8	
		14		Кабинет	19,7	19,7										
		15		Кабинет	12,0	12,0										
	16		Кладовая	9,4						9,4						
			Итого,	463,5	31,7					47,7				193,7	190,4	
А 1		1		Мамбур	13,0										13,0	
		2		Весельная	93,9										93,9	
		3		Кладовая	11,2						11,2					
		4		Кабинет мастера	13,7	13,7										
		5		Двухмерная	104,5	104,5										
		6		Ушиловый	3,8										3,8	
		7		Коридор	3,2										3,2	
		8		Вент. камера	6,0										6,0	
		9		Вент. камера	30,9										30,9	
		10		Кабинет	16,2	16,2										
		11		Раздевальня	16,2										16,2	
		12		Душевая	3,3										3,3	
		13		Душевая	3,3										3,3	
		14		Туалет	1,0										1,0	
		15		Туалет	1,0										1,0	
		16		Раздевальня	11,8										11,8	
		17		Складская	15,8						15,8					
		18		Коридор	4,1										4,1	
		19		Коридор	6,5										6,5	

ЭКСПЛИКАЦИЯ К ПЛАНУ ОСНОВНЫХ СТРОЕНИЙ

Таблица № 4

Литера	Этаж	№ помещения	№ квартиры	Наименование помещения	Площадь по внутреннему обмеру (кв.м.)												
					общая площадь	устроен- ческое	администр.	жилая	торговые	складские	производст.	куль. т.-быт.	служебные	прочие			
А	1	20		Коридор	330								330				
		21		Табакет	8,0	8,0											
		22		Автомобильный	798	798											
		23		Класс	60,0	60,0											
		24		Лестница	16,8									16,8			
		25		Рекреация	52,2									52,2			
		26		Санузел	5,7									5,7			
		27		Санузел	4,0									4,0			
		28		Класс	60,0	60,0											
		29		Коридор	9,4										9,4		
		30		Класс	60,0	60,0											
		31		Класс	60,0	60,0											
		32		Санузел	2,4										2,4		
		33		Санузел	2,4										2,4		
		34		Коридор	11,2										11,2		
		35		Класс	60,0	60,0											
		36		Класс	60,0	60,0											
		37		Лестница	16,5										16,5		
				Итого:	1015,3	582,2					27,0				436,1		
		Б	1	1		Коридор	7,1									7,1	
				2		Спортзал	301,5	301,5									
				3		Кладовая	6,3					6,3					
				4		Холодильная камера	5,8									5,8	
				5		Защитная экран	1,7									1,7	
				6		Ламповый	2,0									2,0	
				7		Почтовое отделение	7,1									7,1	
				8		Почтовое отделение	6,1									6,1	
				9		Коридор	14,6									14,6	
				10		Торговый центр	7,9									7,9	
				11		Душевая	1,5									1,5	
				12		Туалет	1,5									1,5	
				13		Почтовое отделение	8,6									8,6	
				14		Кладовая	8,1					8,1					
				15		Лужа	34,2									34,2	
				16		Лужа	16,8									16,8	
				17		Общественный зал	48,2										48,2
				18		Лестница	17,9										17,9
		Итого:	526,9	301,5					14,4				122,8 78,2				

ЭКСПЛИКАЦИЯ К ПЛАНУ ОСНОВНЫХ СТРОЕНИЙ

Таблица № 4

Этаж	№ помещения	№ квартиры	Наименование помещения	Площадь по внутреннему обмеру (кв.м.)									
				общая площадь	учрежденческое	администр.	жилая	торговые	складские	производст.	культ.-быт.	служебные	прочие
												16,8	
	1		Лестница	16,8									
	2		Класс	360	360								
	3		Класс	378	378								
	4		Кабинет	170	170								
	5		Лаборатория	68,4	68,4								
	6		Кабинет	172	172								
	7		Кабинет	15,7	15,7								
	8		Служебное	10,5								10,5	
	9		Служебное	11,9								11,9	
	10		Учебный	2,0								2,0	
	11		Учебный	1,3								1,3	
	12		Учебный	1,5								1,5	
	13		Учебный	1,5								1,5	
	14		Класс	50,1	50,1								
	15		Фото. лаборатор.	11,3	11,3								
	16		Синтез	13,7									13,7
	17		Коридор	2,9									2,9
	18		Кладовая	3,4					3,4				
	19		Коридор	2,2									2,2
	20		Коридор	28,9									28,9
	21		Рекреация	56,3									56,3
	22		Кабинет секретаря	18,9	18,9								
	23		Кабинет директора	15,9	15,9								
	24		Учебный	240	240								
	25		Кабинет	9,5	9,5								
	26		Класс	42,3	42,3								
	27		Лестница	16,8									16,8
	28		Рекреация	37,5									37,5
	29		Кладовая	1,0									1,0
	30		Учебный	3,2									3,2
	31		Радиоприем	6,7	6,7								
	32		Учебный	3,2									3,2
	33		Кладовая	1,0									1,0
	34		Учебный	6,9									6,9
	35		Учебный	6,9									6,9
	36		Класс	60,0	60,0								
	37		Класс	42,3	42,3								
	38		Лаборатория	16,8	16,8								

# ЭКСПЛИКАЦИЯ К ПЛАНУ ОСНОВНЫХ СТРОЕНИЙ

Таблица № 4

Этаж	№ помещения	№ квартиры	Наименование помещения	Площадь по внутреннему обмеру (кв.м.)												
				общая площадь	учрежден- ческое	администр.	жилая	торговые	складские	производст.	куль. т.-быт.	служебные	прочие			
	38		Класс	60,0	60,0											
	39		Лаборантская	16,8	16,8											
	40		Класс	42,3	42,3											
	41		Лаборантская	16,8	16,8											
	42		Телешофера	60,0	60,0											
			Итого,	915,2	685,8					5,4				224,0		
	1		Торговый	64,9											64,9	
	2		Класс	17,5											17,5	
	3		Класс	17,4												
	4		Класс	50,9	50,9											
	5		Класс	70,4	70,4											
			Итого,	221,1	121,3										82,4	
			Всего,	3172,9	1722,5					116,9				1069,0	268,6	

1:100

3575

3200

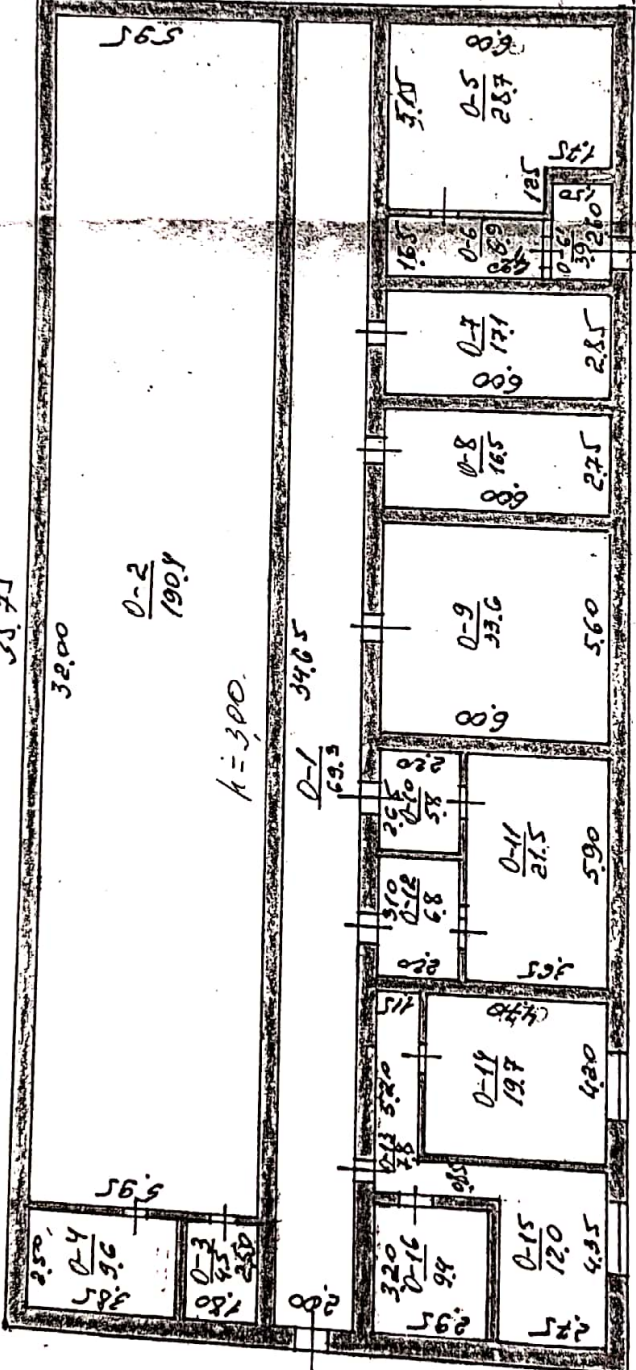
0-2  
1901

1:300

3465


0-1  
523

200



Sum of

4=200

  
 13. 11. 9

**ХАРАКТЕРИСТИКА СТРОЕНИЙ И СООРУЖЕНИЙ  
по наружным замерам**

Таблицы № 2

Наименование строения	Год постройки	Фундамент	Стены	Кровля	Площадь
Здание школы	1992	ж/бет	ж/к	гольманк	1250,9
Примерная	1992	ж/бет	ж/к	ж/шифр	603,1
Криво		ж/бет	ж/к	манк.	44,6
Спуск в поезде		ж/бет	ж/бет	шифр	16,3
Спуск в поезде		ж/бет	ж/бет	шифр	20,0
Трансформаторная подстанция		бет	ж/к	манк	50,8
Аудитория		бет	ж/к	шифр	263
Ветровая		бет	ж/к	манк	182,4
Примерная		бет	ж/к	шифр	23,4
Труба железобетонная		бет	ж/бет	—	0,6
Итого:					2218,4

# ЭКСПЛИКАЦИЯ ЗЕМЕЛЬНОГО УЧАСТКА В М 2

Таблица №3

Всего:		В том числе по факту:	
по правоустанавливающим документам	фактически	застроенная	не застроенная
17645	17645	2218,4	15426,6

“ 13 ” 11 200 9 г. Работу выполнил Шуркина Т. И.  
Ф.И.О.

“ ” 200 г. Проверил зав. сектора \_\_\_\_\_  
Ф.И.О.

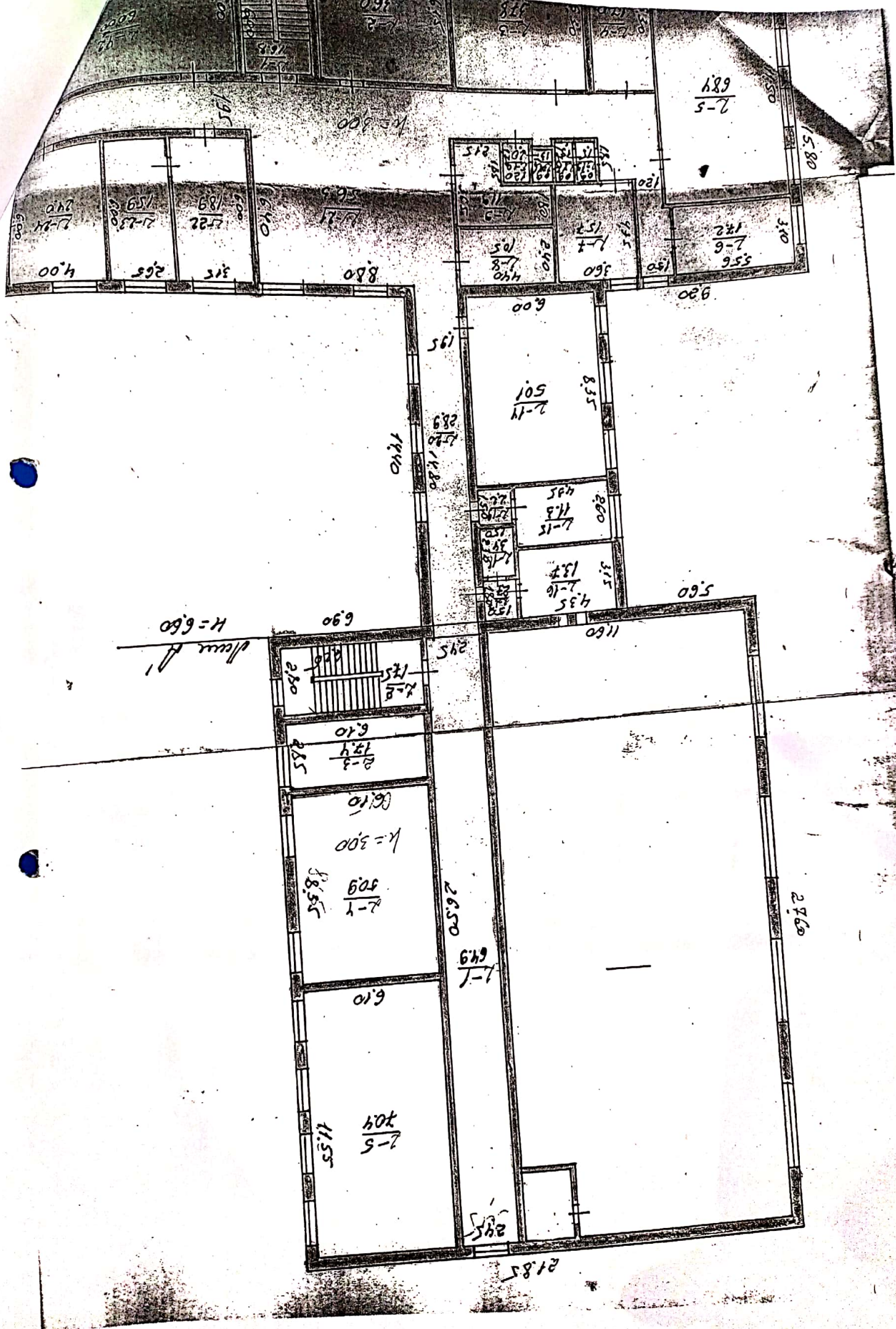
“ 13 ” 11 200 9 г. Принял нач. отдела Юшешбекова  
Ф.И.О.

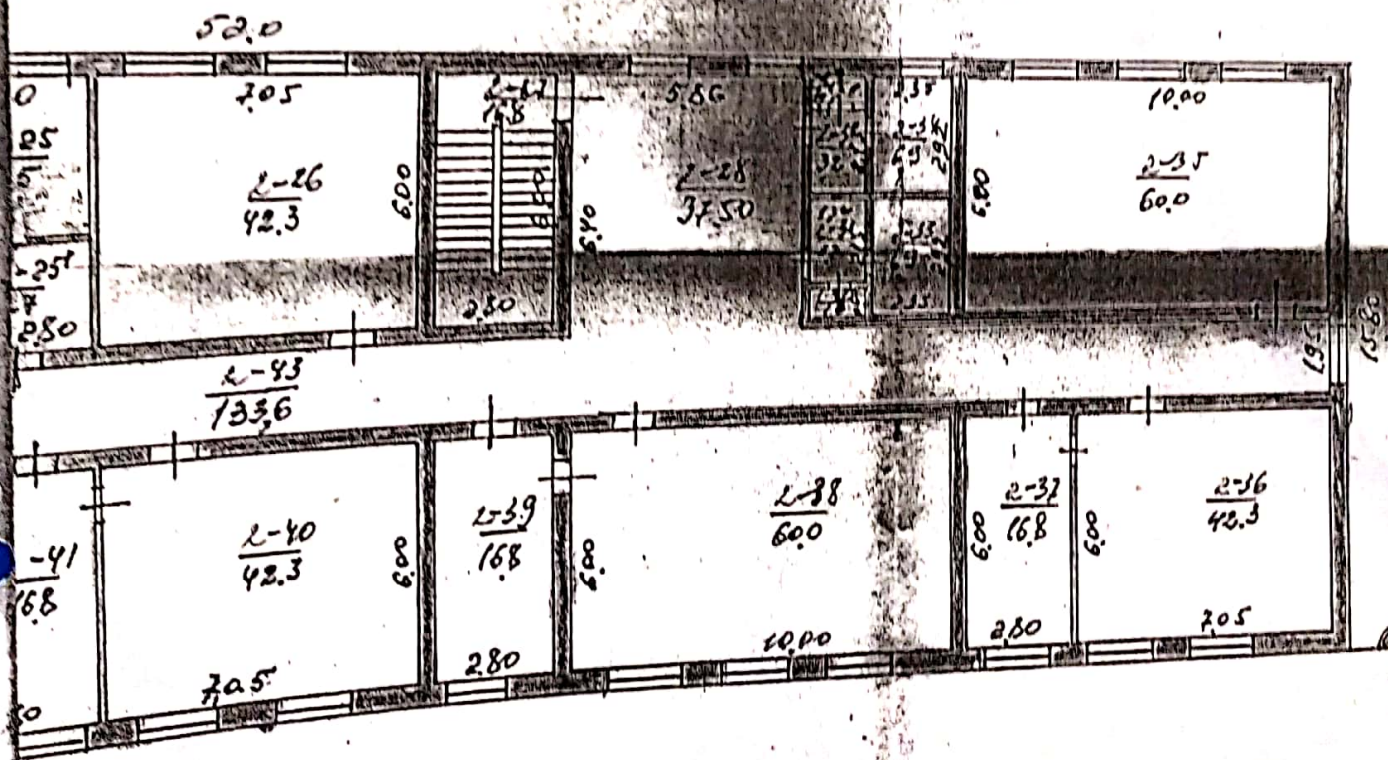
## ОТМЕТКА ОБ ОБСЛЕДОВАНИИ НЕДВИЖИМОСТИ

Таблица №4

Дата обследования	200 г.	200 г.	200 г.	200 г.	200 г.
Исполнитель					
Зав. сектора					
Нач. отдела					







Sum of  
K = 660